

ACTA DE ACUERDO

En el lugar que ocupa el auditorio del EMSAD 004 con C.C.T.: 12EMS00111 de la localidad de Huixtepec, Municipio de Ometepec, del Estado Libre y Soberano de Guerrero, siendo las 16:00 horas del día viernes 6 de mayo de 2022, reunidos los C.C. Domingo Natalio García Coronado, Ulises Juárez Nazario, Luis Añorve Baltazar, Manuel de Jesús Muñoz Flores; Presidente del comisariado ejidal, Presidente del consejo de vigilancia, Vecino del predio del EMSAD 004 antes mencionado, Responsable del plantel así como comisionado jurídico del Cecyte-EMSAD y padres de familia junto con personas con liderazgo en la comunidad para tomar acuerdos de un paso servidumbre de un camino saca cosecha de 4.30 metros de ancho.

Dando inicio a dicho acto hizo uso de la palabra el C. Domingo Natalio García Coronado, comisariado ejidal, donde cede la participación al C. Manuel de Jesús Muñoz Flores, con la asignación antes mencionada donde externo lo siguiente: mostro ante los presentes un oficio que le giro el área jurídica de la dirección general para conocimiento de las autoridades y asistentes de la asamblea así mismo dando a conocer la situación legal del predio de 5 hectáreas que corresponden al EMSAD 004 y mostrando los documentos de un acta de compra venta y un plano ejecutado por el área de topografía del Instituto Tecnológico Superior de la Costa Chica con sede en la ciudad de Ometepec.

El C. Crisóforo Nolasco Nazario en calidad de exsecretario del comisariado ejidal, hizo uso de la palabra donde confirmo que el documento lo elaboraron en el tiempo que fueron autoridad, pero que lo entrego en blanco en las medidas y colindancias para que los ingenieros del instituto tecnológico pusieran las medidas y colindancias que arrojó el levantamiento de topografía.

Acto seguido el C. Luis Añorve Baltazar externo que tiene desconocimiento total de la documentación con la cual cuenta la institución y que ha solicitado al responsable del plantel y que el responsable del plantel no ha entregado hasta la fecha, en su misma intervención también decía que si no se aperturaban los 4 metros con 30 centímetros no habría acuerdos.

A su vez el comisariado ejidal dio la participación al C. Samuel Santiago Pablo presidente de la sociedad de padres de familia de ese momento del plantel donde explicaba que el callejón baja hasta el camino del zorro y de ahí se ampliaría a 4 metros, en la misma intervención hizo uso de la palabra el C. Rogelio Sandoval Guzmán donde solicitaba encarecidamente al C. Luis Añorve Baltazar que llegáramos a un arreglo a su vez el señor Salvador Daniel Coronado Martínez explico al C. Luis Añorve Baltazar que no tendría caso tener enemistades con el pueblo, que fuéramos al lugar de los hechos y resumidas cuentas medir dicho camino saca cosecha que se ubica al lado Este donde por muchos años ha estado el camino llamado al Zorro.


AD
ANTE
160011
GRU


El C. Juan Adelaido Juárez Santiago en calidad de expresidente del consejo de vigilancia confirma que los acuerdos con el C. Eloy Añorve Pablo (Finado) el callejón mediría 4 metros de ancho pasando a un costado de un pequeño predio que quedo para que hicieran una casita y yéndose por todo el camino del zorro con una medida de 4 metros de ancho.


El C. Luis Añorve Baltazar solicitara la documentación al área jurídica para realizar el deslinde de dicho predio al que a su vez el C. Manuel de Jesús Muñoz Flores le externa que está en la mejor disposición siempre y cuando el área jurídica le dé la anuencia para hacerlo.


El comisariado ejidal cuestiona al C. Luis Añorve Baltazar que si estaba de acuerdo que se fuera a verificar el lugar de los hechos donde al llegar al punto en cuestión y para ya no seguir con el conflicto se platicó que se aperturaria en línea diagonal al camino del Este cayendo al camino del Zorro con la medida de 4.30 metros de ancho siguiendo todo el camino y donde el representante del área jurídica del cecyte guerrero, así como padres de familia y asistentes a la reunión estuvieron de acuerdo que regularan el corral en algunas partes 80 cm hasta llegar a los limites con el vecino Luis Añorve Baltazar, se procedió a la medición que fueron poniendo varillas y estacas sin haber ninguna queja de ninguna parte, terminando en un común acuerdo y buena amistad en bien de la sociedad de Huixtepec y tranquilidad para C. Luis Añorve Baltazar.


No habiendo otro asunto que tratar se levanta la presente acta de acuerdo siendo las 18:00 a las 6 días del mes mayo del año 2022 y firmando de conformidad los que en esta parte vinieron. Damos fe.



COMISARIADO EJIDAL
Huixtepec, Morelos
DOMINGO NATALIO GARCIA CORONADO
PRESIDENTE DEL COMISARIADO EJIDAL


CONSEJO DE VIGILANCIA
HUIXTEPEC
DICES JUÁREZ NAZARIO
PRESIDENTE DEL CONSEJO DE VIGILANCIA


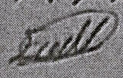

VICTOR PRIMITIVO NAZARIO MORALES
SUPLENTE DEL COMISARIADO


ANTONIO RUPERTO MORALES CRUZ
PRIMER SECRETARIO DEL CONSEJO DE VIGILANCIA



LUIS AÑORVE BALTAZAR
VECINO DEL PREDIO
EMSAD PLANTEL HUIXTEPEC
C.C.T. 12545011 HUIXTEPEC, OAX.


MANUEL DE JESÚS MUÑOZ FLORES
REPRESENTANTE JURÍDICO Y DIRECTOR DEL EMSAD 004 CECYTE GUERRERO

Se anexa lista de testigos

Pedro Chama Coronado  1 año
 Lidia Santiago Lopez ASL 4 años
 Abel Morales Morales  1 año
 Andrés Juarez Morales FJM 2 años
 Lorea Lopez Morales ILM 2 años

Catalina Hernandez Nazario

San Maximiliano Martinez 

VICIA Morales Pablo
 Mario Coronado Morales
 Hilario Acala








Diego Rodriguez Martinez

IRM

García Santiago

Beth Hernandez Perez



Catalina Flores de la Cruz

CMC

Josefina Nolasco Nazario



Esteban Morales Hilario



Primitivo Victor Nazario Morales



Atalador D. Coronado Martinez



Agelio Sandoval Guzman



Amancio Morales Hilario




Judith Salano Meza



Francisco Ortega Garcia





COMISARIADO EJIDAL
Huixtpec, Mpl
Ometepec, G.
Reg. 12-046-1-5



CONSEJO DE VIGILANCIA
HUIXTEPEC
Mpio. de Ometepec



EMSA
Ometepec
EMSAO PLAY
HUIXTEPEC
C.C.T. 125MS
OMETEPEC

Lorenzo Gilberto Martínez Camero

Conrado Morales Santiago

Ulises Juárez Norario

Antonio R. Morales Cruz



COMISARIADO EJIDAL
Huixtepec, Mpio. de
Ometepec, Gro.
Reg. 12-046-1-0074



EMSAD
Guerrero
CARRANZA PLANTEL
HUIXTEPEC
0011
GRO



CONSEJO DE VIGILANCIA
HUIXTEPEC.
Mpio de Ometepec Gro