

14 058 ✓
COPIA

ACTA DE: DONACION DE UNA PARCELA

EN LA POBLACION DE QUETZALAPA, MPIO., DE AZOYU, DISTRITO JUDICIAL DE ALTAMIRANO DEL ESTADO DE GUERRERO, SIENDO LAS: DIECISÉIS HORAS DEL DIA: VEINTISÉIS DEL MES DE: FEBRERO DEL AÑO DOS MIL DIECISIETE REUNIDOS EN EL LOCAL QUE OCUPA LA OFICINA DE BIENES COMUNALES LOS C.C. ESTEBAN RODRIGUEZ DONACIANO, MIGUEL CORTES RODRIGUEZ, ALBINO ENCARNACION MARTINEZ., PRESIDENTE, SECRETARIO SUPLENTE Y TESORERO DEL COMISARIADO DE BIENES COMUNALES RESPECTIVAMENTE, ASI COMO LOS C.C. MIGUEL CAMACHO FUENTES, JORGE VELAZQUEZ FLORES Y TIMOTEO HERNANDEZ ESTEBAN, PRESIDENTE, PRIMER SECRETARIO Y SEGUNDO SECRETARIO DEL CONSEJO DE VIGILANCIA. ANTE LA CITADA AUTORIDADES SE PRESENTARON: LA REPRESENTANTE LEGAL LIC. MIRIAM RODRIGUEZ CORTES Y EL COMITÉ DE PADRES DE FAMILIA DEL CENTRO DE EDUCACIÓN MEDIA SUPERIOR A DISTANCIA NUM. 058 QUETZALAPA CON CCT.12EMS0062P, CON LA FINALIDAD DE SOLICITAR UNA ACTA DE: DONACION DE UNA PARCELA QUE LE DONA EL C. JOEL RAMOS MARTINEZ Y LO HACE DE MANERA VOLUNTARIA. QUE SE LOCALIZA EN EL LUGAR DENOMINADO: ARROYO TEJÓN. QUIEN CON SU PROPIA DECISION SOLICITA ESTE DOCUMENTO Y DE IGUAL FORMA SOLICITA A LAS AUTORIDADES DE BIENES COMUNALES ACUDIR AL LUGAR DONDE SE UBICA DICHO PREDIO, POR LO QUE SE TRASLADARON AL SITIO MENCIONADO PARA VERIFICAR LAS MEDIDAS Y COLINDANCIAS, RESULTANDO LOS SIGUIENTES DATOS:

- AL NORTE MIDE: 101.00 MTS. COLINDA CON EL C. JOEL RAMOS MARTINEZ
- AL SUR MIDE: 60.00 MTS COLINDA CON LA CARRETERA QUETZALAPA-ACALMANI.
- AL ESTE MIDE: 175 .80 MTS. Y COLINDA CON EL C. CONSTANTINO CRUZ BORJA.
- AL OESTE MIDE: 72.50 MTS. COLINDA CON LA SRA. NELY MARTINEZ AÑORVE

UNA VEZ RATIFICANDO LAS MEDIDAS Y COLINDANCIAS, DICHO PREDIO QUEDA BAJO LA PROPIEDAD DE EL: CENTRO DE EDUCACION MEDIA SUPERIOR A DISTANCIA NUM. 058 QUETZALAPA CCT.12EMS0062P

NOTA: TODO SE REALIZO DE CONFORMIDAD.

NO HABIENDO MAS ASUNTO QUE TRATAR SE LEVANTA LA PRESENTE EN EL MISMO DIA, MES Y AÑO DE SU INICIO, FIRMANDO EN ELLA LOS QUE ASI LO HACEN Y LOS QUE NO ESTAMPAN SUS HUELLAS DIGITALES.

.....DAMOS FE.....

LOS INTERESADOS

CEDE DONACION

C. JOEL RAMOS MARTINEZ

ACEPTAN EL TRASPASO

REPRESENTANTE LEGAL DEL CEMSAD 058
C. MIRIAM RODRIGUEZ CORTES



PRESIDENTA DEL COMITÉ DE PADRES DE FAMILIA
C. INOCENCIA GONZALEZ HERRERA

TESTIGOS:


NELY MARTINEZ AÑORVE



C. ANASTACIO RODRIGUEZ MARTINEZ

EL COMISARIADO DE BIENES COMUNALES.

COMISARIADO DE BIENES COMUNALES QUETZALAPA, MPIO DE AZOYU GRO
PRESIDENTE

ESTEBAN RODRIGUEZ DONACIANO


SECRETARIO

MIGUEL CORTES RODRIGUEZ.

TESORERO

ALBINO ENCARNACION MARTINEZ


CONSEJO DE VIGILANCIA

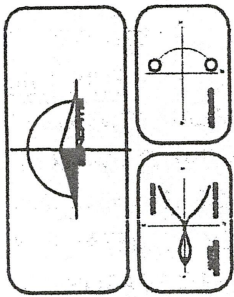
Consejo de Vigilancia
Quetzalapa, Mpio.
de Azoyú, Gro.

PRESIDENTE

C. MIGUEL CAMACHO FUENTES

PRIMER SECRETARIO

C. JORGE VELAZQUEZ FLORES

SEGUNDO SECRETARIO

C. TIMOTEO HERNANDEZ ESTEBAN.



PROYECTO: LEVANTAMIENTO	
PLANO: TOPOGRAFICO	SUPERFICIE TOTAL: 7501.66 m2
MUNICIPIO: AZOYÚ, GRO.	LOCALIDAD: QUETZALAPA, GRO.
PROPIETARIO: CENTRO DE EDUCACIÓN MEDIA SUPERIOR A DISTANCIA 058. C.C.T. 12EM60062P	ACOTACION: MTS
	FECHA: MARZO DEL 2017
	ESCALA: SALIDA A ACALMANI
	PLANO N° 1

