

Fecha de donación.
10/12/2006

Emsad 071

10

ACTA DE DONACIÓN DE TERRENO PARA LA CONSTRUCCIÓN DEL COLEGIO DE BACHILLERES UBICADO EN EL POBLADO DE NUXCO, MPIO., DE TECPAN DE GALEANA, GRO.

EN EL POBLADO DE NUXCO, MUNICIPIO DE TECPAN DE GALEANA, ESTADO DE GUERRERO SIENDO LAS 7:00 HORAS DE LA NOCHE DEL DIA DOMINGO 10 DEL MES DE DICIEMBRE DEL AÑO 2006, REUNIDOS EN LA CANCHA MUNICIPAL DE BÁSQUETBOL DE ESTA LOCALIDAD, LOS C.C. ANTONIO AYALA RODRÍGUEZ, MIGUEL GARCÍA ESCUDERO, GERARDO SAMANO ARROYO, PRESIDENTE, SECRETARIO Y TESORERO DEL PATRONATO DE PROCONSTRUCCION DEL COLEGIO DE BACHILLERES, C. JACINTO MORALES BAILÓN COMISARIO MUNICIPAL, ASÍ COMO LOS HABITANTES EN GENERAL, PREVIO CITATORIO, CON EL OBJETO DE HACER PLENO CONOCIMIENTO A TODOS LOS PRESENTES, SOBRE LA DONACIÓN DE UN TERRENO QUE SE DESTINARA PARA LA CONSTRUCCIÓN DE AULAS ESCOLARES DEL COLEGIO DE BACHILLERES. ESTANDO PRESENTES LOS C.C. AMBROSIO SAMANO SÁNCHEZ Y DEMETRIO SAMANO AYVAR, LOS CUALES MANIFIESTAN QUE SON POSEEDORES Y DUEÑOS DE TERRENOS Y DESEOSOS DEL MEJORAMIENTO SOCIAL EDUCATIVO PARA LOS JÓVENES, CEDEN VOLUNTARIAMENTE ENTRE AMBOS TRES Y MEDIA HECTÁREAS A LA SECRETARIA DE EDUCACIÓN PUBLICA, SUFICIENTES PARA LA CONSTRUCCIÓN DE ESTE NUEVO PLANTEL DEL COLEGIO DE BACHILLERES.

TODOS LOS PRESENTES AGRADECIERON A ESTAS PERSONAS EL APOYO QUE BRINDAN AL RESPECTO Y ACEPTARON LA DONACIÓN DEL TERRENO A FAVOR DE LA SECRETARIA DE EDUCACIÓN PUBLICA.


NO HABIENDO OTRO ASUNTO QUE TRATAR, SE LEVANTA LA PRESENTE FIRMANDO LOS QUE EN ELLA INTERVINIERON. DAMOS FE.....

PATRONATO DE PROCONSTRUCCION:

PRESIDENTE

DR. ANTONIO AYALA RODRIGUEZ
TESORERO

C. GERARDO SAMANO ARROYO

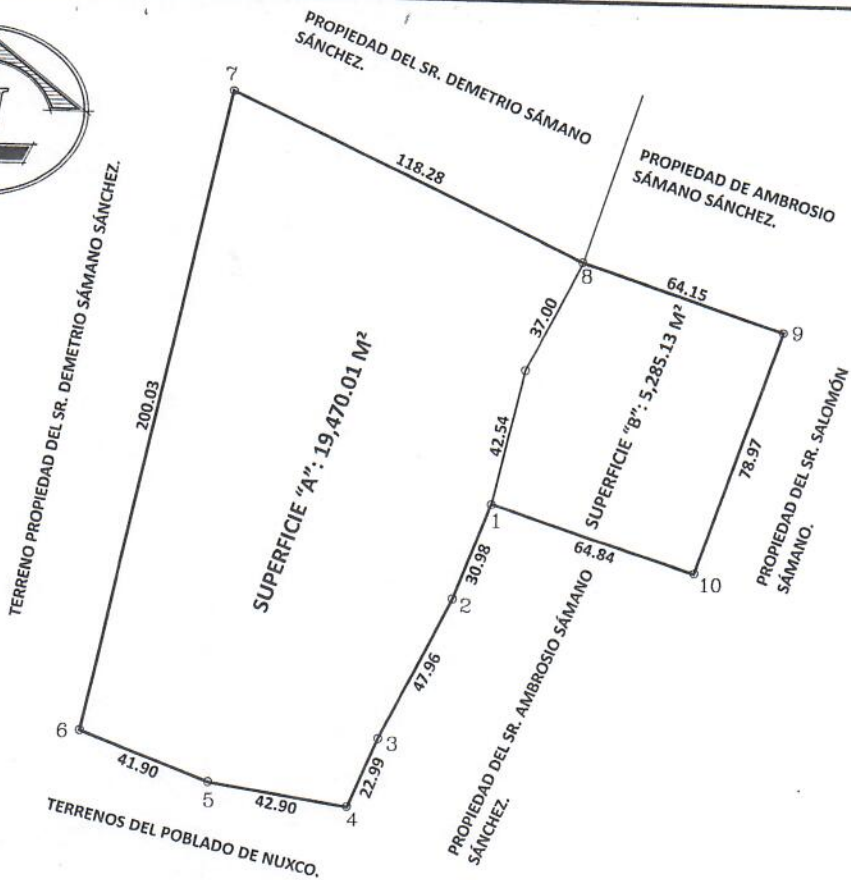

SECRETARIO

PROFR. MIGUEL GARCÍA ESCUDERO
PRIMER VOCAL
C. CRISTINO NUÑEZ CRUZ

SEGUNDO VOCAL

C. PAULA CASTAÑEDA BAILÓN

CUARTO VOCAL

C. THELMA GODOY SERRANO



CROQUIS DE LOCALIZACION.



CUADRO DE CONSTRUCCION							
LADO	EST	PY	RUMBO	DISTANCIA	V	COORDENADAS	
						Y	X
1-2	1	2	S 20°51'49.03" W	30.98	2	661.46	1,197.75
2-3	2	3	S 26°52'02.62" W	47.96	3	632.51	1,186.72
3-4	3	4	S 22°51'52.93" W	22.99	4	589.72	1,165.04
4-5	4	5	N 80°59'59.86" W	42.90	5	568.54	1,156.11
5-6	5	6	N 68°58'15.30" W	41.90	6	575.25	1,113.74
6-7	6	7	N 12°08'20.96" E	200.03	7	590.29	1,074.63
7-8	7	8	S 65°02'16.10" E	118.28	8	785.84	1,116.69
8-9	8	9	S 72°01'16.43" E	64.15	9	735.93	1,223.92
9-10	9	10	S 18°51'46.72" W	78.97	10	716.13	1,284.94
10-1	10	1	N 71°58'41.19" W	64.84	1	641.40	1,259.41
SUPERFICIE = 24,755.14 m ²							

PROYECTO: **LEVANTAMIENTO TOPOGRAFICO**

H. AYUNTAMIENTO CONSTITUCIONAL DE TECPAN DE GALEANA
COLEGIO DE BACHILLERES DEL POBLADO DE NUXCO, GRO.

1

No. de plano

Ubicación: A 500 MTS. AL NORTE DEL POBLADO DE NUXCO, SOBRE EL CAMINO DE TERRACERÍA QUE CONDUCE A LA COMUNIDAD "EL OJO DE AGUA", DEL MUNICIPIO DE TECPAN DE GALEANA, ESTADO DE GUERRERO.

PLANO:

PLANIMETRICO

Escala: 1:1,750

Acotación: metros

Superficie:

2-47-55.14 HAS.

Levantó y dibujó:

Ing. Venustiano Martínez Lucas